


## Skala 1:500

Nazwa miejscowości: Wądroże  
Jednostka ewidencyjna: 021103\_2 Rudna  
Obręb ewidencyjny: 0026 Wądroże  
Działka: 279

Sekcja mapy: 5.157.32.18.2.4  
Układ współrzędnych: "2000"  
Poziom odniesienia: PL-KRON86-NH  
Oznaczenie granic obszaru, który był przedmiotem aktualizacji: 

Ślužebności gruntowe mające wpływ  
na zagospodarowanie grunów, zlokalizowanych  
w granicach projektowanej inwestycji - nie badano

Kontur użytku grunтового nie ujawniony  
w bazie danych ewidencji grunów i budynków - brak

Data opracowania mapy: 03.03.2021r

**BIURO GEODEZJI, KARTOGRAFII  
I WYCENY NIEMUCHOMOŚCI GIK**  
Krzysztof Leśny  
59-300 Lubin, ul. Armii Krajowej 16/14  
tel. 509 841 354, 607 372 956  
NIP 622-189-44-301, REG. 931175701

Nazwa / imię i nazwisko wykonawcy  
oraz data i podpis

mgr inż. Robert Owczarek  
geodeta uprawniony  
nr upr. 17946, zakr. 1, 2

Geodeta uprawniony, nr uprawnień, podpis

2. Nie wyklucza się występowania innych elementów podziemnego uzbrojenia terenu, niż te, które są uwidocznione na mapie w zakresie opracowania o których brak jest informacji w jednostkach branżowych.





XXX/216/97 MPZP - działka 279 przeznaczona na tereny rekreacyjno-sportowe







Jestem świadomy odpowiedzialności karnej za złożenie fałszywych oświadczeń. Oświadczam, że operat techniczny zawierający rezultaty prac geodezyjnych w wyniku których powstał niniejszy dokument uzyskał pozytywny wynik weryfikacji

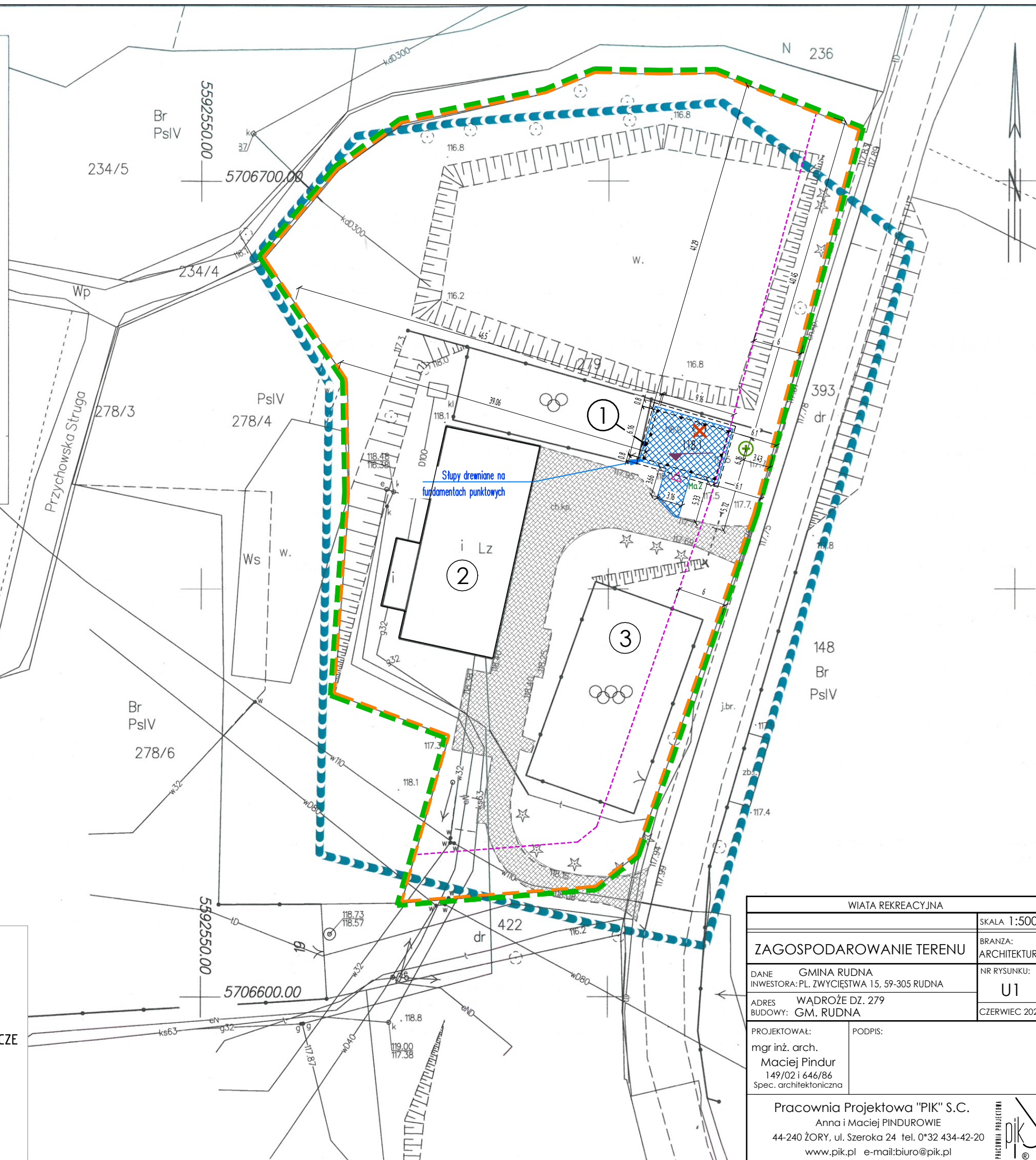
Identyfikator zgłoszenia prac geodezyjnych	PODGIK.6640.1.359.2021
Identyfikator Materiału zasobu	P.0211.2021.488
Organ służby geodezyjnej, który otrzymał zgłoszenie	Starosta Lubirski
Wykonawca prac geodezyjnych	Biuro Geodezji, Kartografii i Wyceny Nieruchomości GIK Krzysztof Leśny
Numer protokołu weryfikacji	14.301
Data pozytywnej weryfikacji	10.03.2021r
Imię i nazwisko oraz nr uprawnień zawodowych kierownika prac	mgr inż. Robert Owczarek Nr uprawnień 17946

## LEGENDA

- ① PROJEKTOWANA WIATA REKREACYJNA
- ② BUDYNEK ISTNIEJĄCY
- ③ BOISKO ISTNIEJĄCE

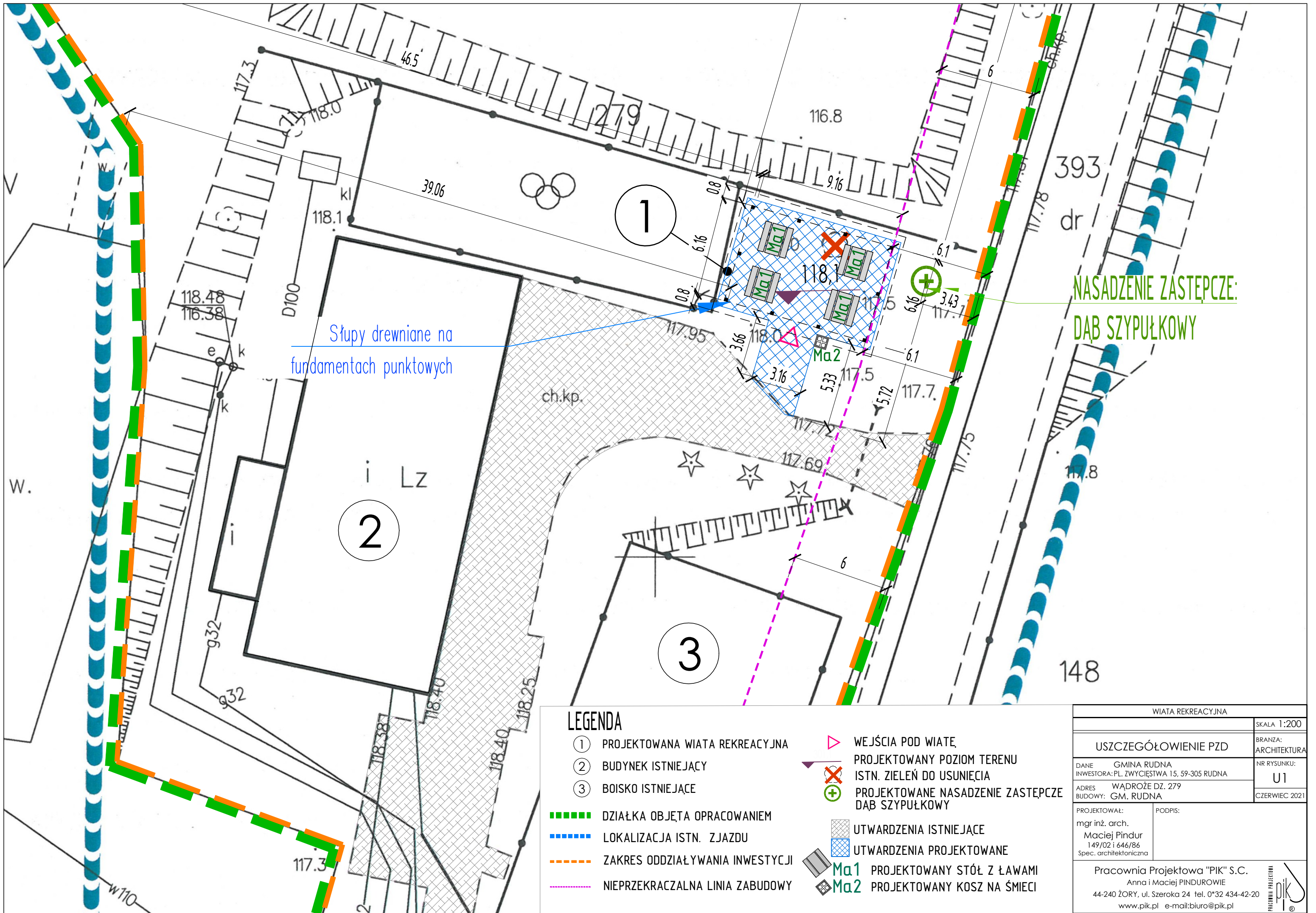
 DZIAŁKA OBJĘTA OPRACOWANIEM  
 LOKALIZACJA ISTN. ZJAZDU  
 ZAKRES ODDZIAŁYWANIA INWESTYCJI  
 NIEPRZEKRACZALNA LINIA ZABUDOWY

- |   |   |
|---|---|
|  | WEJŚCIA POD WIATE                                   |
|  | PROJEKTOWANY POZIOM TERENU                          |
|  | ISTN. ZIELEŃ DO USUNIĘCIA                           |
|  | PROJEKTOWANE NASADZENIE ZASTĘPCZE<br>DĄB SZYPUŁKOWY |
|  | UTWARDZENIA ISTNIEJĄCE                              |
|  | UTWARDZENIA PROJEKTOWANE                            |



WIA TA REKREACYJNA		SKALA 1:500
ZAGOSPODAROWANIE TERENU		BRANZA: ARCHITEKTURA
DANE GMINA RUDNA INWESTORA: PL. ZWYCIESZTA 15, 59-305 RUDNA		NR RYSUNKU: <b>U1</b>
ADRES WADROZE DZ. 279 BUDOWY: GM. RUDNA		CZERWIEC 2021
PROJEKTOWAL:  mgr inż. arch.  Maciej Pindur 149/02 i 646/86 Spec. architektoniczna	PODPIS:	
Pracownia Projektowa "PIK" S.C. Anna i Maciej PINDUROWIE 44-240 ŻORY, ul. Szeroka 24 tel. 0*32 434-42-20 www.pik.pl e-mail: biuro@pik.pl		





### LEGENDA

- ① PROJEKTOWANA WIATA REKREACYJNA
- ② BUDYNEK ISTNIEJĄCY
- ③ BOISKO ISTNIEJĄCE

- DZIAŁKA OBJĘTA OPRACOWANIEM
- LOKALIZACJA ISTN. ZJAZDU
- ZAKRES ODDZIAŁYWANIA INWESTYCJI
- NIEPRZEKRACZALNA LINIA ZABUDOWY

- △ WJĘCIA POD WIATĘ
- △ PROJEKTOWANY POZIOM TERENU
- ✗ ISTN. ZIELEŃ DO USUNIĘCIA
- ⊕ PROJEKTOWANE NASADZENIE ZASTĘPCZE DĄB SZYPUŁKOWY
- UTWARDZENIA ISTNIEJĄCE
- UTWARDZENIA PROJEKTOWANE
- Ma1 PROJEKTOWANY STÓŁ Z ŁAWAMI
- Ma2 PROJEKTOWANY KOSZ NA ŚMIECI

WIATA REKREACYJNA		SKALA 1:200
USZCZEGÓLOWIENIE PZD		BRANZA: ARCHITEKTURA
DANE	GMINA RUDNA	NR RYSUNKU: U1
INWESTORA:	PL. ZWYCIĘSTWA 15, 59-305 RUDNA	CZERWIEC 2021
ADRES	WĄDROŻE DZ. 279	
BUDOWY:	GM. RUDNA	
PROJEKTOWAŁ:	mgr inż. arch. Maciej Pindur 149/02 i 646/86 Spec. architektoniczna	PODPIS:
Pracownia Projektowa "PIK" S.C. Anna i Maciej PINDUROWIE 44-240 ŻORY, ul. Szeroka 24 tel. 0*32 434-42-20 www.pik.pl e-mail: biuro@pik.pl		